

Begur
és autèntic
tot l'any

RUTA DE MIRADORS

ROUTE DU BELVÉDÈRE
DE BEGUR

AJUNTAMENT DE BEGUR

Es feu poble





La ruta de miradores de Begur es un recorrido por 17 puntos diferentes, todos ellos de una gran belleza que nos permiten, por un lado, contemplar el pueblo desde diferentes perspectivas y, por otro, apreciar diferentes zonas de nuestro impresionante litoral.

La ruta de miradores se puede realizar en cualquier época del año. La mayoría de miradores están rodeados de un entorno natural de belleza incalculable, que nos permite disfrutar y fotografiar paisajes impresionantes del pueblo de Begur.

Esta ruta de gran valor paisajístico se puede realizar en coche en la mayoría de miradores destacados. En algunos de los otros miradores el acceso es posible solamente a pie, lo que nos permite adentrarnos en plena naturaleza y disfrutar de un maravilloso y apreciado paisaje.

La route du belvédère de Begur est un itinéraire à travers 17 points différents, tous d'une grande beauté qui nous permettent, d'une part, de contempler la ville sous différents angles et, d'autre part, de contempler différents zones de notre impressionnant littoral.

L'itinéraire peut être fait à tout moment de l'année. La plupart des belvédères sont entourés d'un environnement naturel de beauté incalculable, ce qui nous permet de profiter et de photographier les paysages impressionnants de la ville de Begur.

Cet itinéraire d'une grande valeur scénique, est possible en voiture, dans la plupart des belvédères remarquables. Certains autres belvédères sont seulement possibles d'y accéder à pied et cela nous permet d'entrer dans la nature et de profiter d'un paysage merveilleux et précieux.



**APARCAMIENTO /
PARKING**



**ACCESO MOVILIDAD
REDUCIDA / ACCESSIBLE
AUX HANDICAPÉS**



**PERFIL TOPOGRÁFICO
/ PROFIL
TOPOGRAPHIQUE**



BANCO / BANC



VISTAS / VUES



MAR / MER



**ENTORNO NATURAL /
NATURAL ENVIRONMENT**

- 
- 1 MIRADOR DEL CASTELLÓ DE BEGÜR . . . 6
 - 2 MIRADOR DE SANT RAMON 8
 - 3 MIRADOR DE LA TORRE DEL MAS D'EN PÍNC 10
 - 4 MIRADOR DEL PASEO CARMEN AMAYA 12
 - 5 MIRADOR DEL POETA JOAN VINYO LI 14
 - 6 MIRADOR DE CARMEN AMAYA 16
 - 7 MIRADOR DE LLUIS MIRÓ I PLAJA . . 18
 - 8 MIRADOR DE SÓN MOLES 20
 - 9 MIRADOR DE LA FONT DE LA SALUT . . 22
 - 10 MIRADOR DEL MÓNTE DE SA GUÀRDIA 24
 - 11 MIRADOR DE SA RIERA 26
 - 12 MIRADOR DEL MÓNTE RODÓ 28
 - 13 MIRADOR DE SA TUNA 30
 - 14 MIRADOR DE SANT JOSEP 32
 - 15 MIRADOR DEL MÓNTE DE MALARET . . 34
 - 16 MIRADOR DE FORNELLS Y AIGUABLAVA 36
 - 17 MIRADOR DEL MÓNTE DES COMAL D'AIGUABLAVA 38





1 MIRADOR DEL CÀSTILLŌ DE BEGŪR

BELVÈDÈRE DU CHÂTEAU DE BEGUR

Situado más arriba de los restos del antiguo Castillo de Begur, documentado a principios del siglo XI y de origen medieval. Se accede a pie, desde el parking des Garrigar, a través de una rampa pavimentada de 280 metros de largo con un desnivel de 30 metros.

Este mirador ofrece una panorámica de 360° que permite obtener una visión única del núcleo de Begur, así como también del resto de la comarca y de nuestra costa.

Situé sur les vestiges de l'ancien Château de Begur, documenté au début du XIe siècle et d'origine médiévale. On y accède à pied, depuis le parking d'Es Garrigar, moyennant une rampe pavée de 280 mètres de long avec un dénivellement de 30 mètres.

Ce belvédère offre une vue panoramique de 360 degrés qui permet une vue unique sur le noyau de Begur, ainsi que sur le reste du canton et de notre côte.



Paseo del Doctor Pericot, s/n
17255 Begur



ALTITUD / ALTITUDE

261 m



COORDENADAS / COORDONNÉES

X: 517279 Y: 4644958



CAMPO DE VISIÓN / CHAMP DE VISION

N-S-E-O



ACCESO / ACCÈS

A pie / À pied



7





2

MIRADOR DE SANT RAMON

BELVÈDÈRE DE SANT RAMON

Situado delante de la Ermita de Sant Ramon, en el núcleo de Begur. Las primeras notas documentales de la construcción de la ermita son del siglo XVIII y, aunque fue reconstruida en 1951 reproduciendo la antigua edificación después de su destrucción durante la Guerra Civil. Se recomienda el acceso a pie desde la plaza del pueblo siguiendo las calles del casco antiguo de Begur. Este mirador nos permite visualizar la playa de Sa Riera, con las Illes Medes, el macizo del Montgrí y los Pirineos en el horizonte.

Situé devant l'ermitage de Sant Ramon, dans le noyau de Begur. Les premières notes documentaires de la construction de l'ermitage remontent au XVIII^e siècle. Elle fut reconstruite en 1951 en reproduisant l'ancienne construction après sa démolition pendant la Guerre Civile. Il est recommandé d'y accéder à pied depuis la place du village en suivant les rues du centre historique de Begur. Ce belvédère nous permet de voir la plage de Sa Riera, et au fond les Îles Medes, le massif du Montgrí et les Pyrénées.



ALTITUD / ALTITUDE

212.4 m



COORDENADAS / COORDONNÉES

X: 517197 Y: 4645036



CAMPO DE VISIÓN / CHAMP DE VISION

N-O



ACCESO / ACCÈS

En coche o a pie/ En voiture ou à pied



C. Sant Ramon, 24
17255 Begur





3

MIRADOR DE LA TORRE DEL MAS D'EN PINC

BELVÉDÈRE DE LA TOUR DU MAS D'EN PINC

El mirador está ubicado en la torre del Mas d'en Pinc, sede del Área de Medio Ambiente del Ayuntamiento de Begur. Se trata de una masía tradicional catalana compuesta por diferentes volúmenes, un patio interior y una torre de defensa contra la piratería del siglo XVII. El año 1961 la artista de flamenco Carmen Amaya se establece en la masía hasta la fecha de su muerte, el 19 de noviembre de 1963. Actualmente la masía cuenta con una exposición permanente dedicada a la artista. Desde este mirador se obtiene una visión menos habitual de la vertiente norte del Castillo de Begur.

Le belvédère est situé dans la tour du Mas d'en Pinc, siège du département de l'environnement de la Mairie de Begur. Il s'agit d'un mas traditionnel catalan composé de différents volumes, une cour intérieure et une tour de défense contre la piraterie du XVIIe siècle. En 1961, l'artiste de flamenco Carmen Amaya s'y établit jusqu'à sa mort le 19 novembre 1963. Actuellement, le mas dispose d'une exposition permanente dédiée à l'artiste. Ce belvédère offre une vue moins habituelle du versant nord du château de Begur.



Paseo de Carmen Amaya, 12
17255 Begur



ALTITUD / ALTITUDE

200.8 m



COORDENADAS / COORDONNÉES

X: 517596 Y: 4645221



CAMPO DE VISIÓN / CHAMP DE VISION

N-S-E-O



ACCESO / ACCÈS

En coche o a pie / En voiture ou à pied



HORARIO / HORARIE

De lunes a viernes de 9 a 13 h /
De lundi au vendredi de 9 à 13h





4

MIRADOR DEL PASEO CARMEN AMAYA

BELVÈDÈRE DE LA PROMENADE CARMEN AMAYA

El mirador del paseo Carmen Amaya se encuentra en medio del macizo de Begur en un lugar llamado Sa Rosa d'en Pinc, dentro del ámbito del Espai d'Interès Natural (EIN).

El mirador nos muestra una bella panorámica tanto del valle como de la playa de Sa Riera con el macizo del Montgrí, y la playa de Pals y las Illes Medes en el horizonte. Desde este punto, también se puede contemplar el Cap de Creus y la sierra de la Albera.

Le belvédère de la Promenade Carmen Amaya se trouve au milieu du massif de Begur au lieu-dit Sa Roca d'en Pinc, dans le cadre de l'Espace d'Intérêt Naturel (EIN).

Le belvédère nous offre une belle vue panoramique de la vallée et de la plage de Sa Riera avec le massif du Montgrí, la plage de Pals et les Îles Medes au fond. Il est également possible de contempler depuis ce point le Cap de Creus et le massif des Albères.



Paseo de Carmen Amaya, s/n
17255 Begur



ALTITUD / ALTITUDE

198 m



COORDENADAS / COORDONNÉES

X: 518246 Y: 4643791




CAMPO DE VISIÓN / CHAMP DE VISION

N



ACCESO / ACCÈS

En coche o a pie/ En voiture ou à pied





5

MIRADOR DEL POETA JOAN VINYOLI

BELVÈDÈRE DU POÈTE JOAN VINYOLI

Situado en el paseo de Sa Miranda, este mirador está dedicado al vínculo que se estableció entre el poeta Joan Vinyoli y el pueblo de Begur a partir del verano de 1954. En palabras del propio Vinyoli “el lugar importante y definitivo como centro de mis experiencias de todo orden, poético y vital, fue Begur”. Este mirador nos permite acceder tanto a pie como en coche y nos ofrece una visión cercana de la vertiente occidental del núcleo y el Castillo de Begur. Más al norte se dibuja el macizo del Montgrí, las Illes Medes y el Cap de Creus de fondo.

Situé sur la Promenade de Sa Miranda, ce belvédère est dédié au lien établi entre le poète Joan Vinyoli et le village de Begur à partir de l'été de 1954. Selon les propos de Vinyoli « Le lieu important et définitif comme centre de mes expériences de tout ordre, poétique et vital, fut Begur ». Ce belvédère nous permet d'y accéder à pied ou en voiture, et nous offre une vue proche du versant occidental du noyau et du château de Begur. Plus au nord se dessine le massif du Montgrí, les Îles Medes et le Cap de Creus au fond.



Paseo de Sa Miranda, 7
17255 Begur



ALTITUD / ALTITUDE

212.6 m



COORDENADAS / COORDONNÉES

X: 516999 Y: 4644576



CAMPO DE VISIÓN / CHAMP DE VISION

N



ACCESO / ACCÈS

En coche o a pie/ En voiture ou à pied





6

MIRADOR DE CARMEN AMAYA

BELVÉDÈRE DE CARMEN AMAYA

Este mirador es un homenaje a la "bailaora" Carmen Amaya y a su estrecha relación con Begur, localidad que le ofreció el recogimiento y descanso que la artista necesitaba entre gira y gira. Fue en este punto donde la artista ofreció su último baile en 1963 para recaudar dinero para financiar la iluminación del Castillo de Begur. Este mirador, situado en la plaza Forgas y accesible a pie, dispone de una zona de parking justo al lado y ofrece una agradable panorámica de la vertiente sur del casco antiguo de Begur y del Castillo.

Ce belvédère est un hommage à la « bailaora » Carmen Amaya et son étroite relation avec Begur, une localité qui lui offrit le recueillement et le repos dont l'artiste avait besoin entre ses tournées. Ce fut à ce point où l'artiste offrit sa dernière danse en 1963 pour collecter des fonds destinés à financer l'éclairage du château de Begur. Ce belvédère, situé sur la Place Forgas, accessible à pied, dispose d'une zone de stationnement juste à côté et offre une agréable vue panoramique sur le versant sud du centre historique de Begur et du château.



Plaza Forgas
17255 Begur



ALTITUD / ALTITUDE

218.6 m



COORDENADAS / COORDONNÉES

X: 517132 Y: 4644578



CAMPO DE VISIÓN / CHAMP DE VISION

N



ACCESO / ACCÈS

En coche o a pie/ En voiture ou à pied



17





7

MIRADOR DE

LLUÍS MIRÓ I PLAJA

BELVÈDÈRE DE LLUÍS MIRÓ I PLAJA

Lluís Miró i Plaja fue nombrado hijo predilecto de Begur por la huella que dejó en una parte de los jóvenes de Begur mediante la mítica “cuadra”.

Este mirador, situado en el paraje de Es Molí de Vent, ofrece una visión del lado occidental del pueblo y del Castillo. Más allá se pueden contemplar las Illes Medes, el Cap de Creus y el macizo del Montgrí con el Canigó de fondo.

Lluís Miró i Plaja, fut nommé fils prodige de Begur pour l’empreinte qu’il laissa à une partie de la jeunesse de Begur moyennant le mytique « étoble ».

Ce belvédère, situé dans les alentours d’Es Molí de Vent, offre une vue sur le côté occidental du village et le château. Au-delà nous pouvons contempler les Îles Medes, le Cap de Creus et le massif du Montgrí avec le Canigó au fond.



C. Lluís Miró i Plaja, 19
17255 Begur



ALTITUD / ALTITUDE

227.4 m



COORDENADAS / COORDONNÉES

X: 517001 Y: 4644528



CAMPO DE VISIÓN / CHAMP DE VISION

N



ACCESO / ACCÈS

En coche o a pie / En voiture ou à pied



19





8

MIRADOR DE SŌN MOLES

BELVÈDÈRE DE SON MOLES

El mirador más elevado de Begur, a casi 300 metros sobre el nivel del mar, ofrece la panorámica más espectacular de los paisajes de nuestra comarca con una visión de 360°.

Además de contemplar el Castillo de Begur y una parte del núcleo urbano, la visión recorre la orografía del país desde el macizo del Montseny, pasando por las Guilleries, montañas de la Alta Garrotxa, el Canigó y la sierra de la Albera llegando al Cap de Creus.

Le belvédère le plus haut de Begur, à presque 300 mètres au-dessus du niveau de la mer, offre la vue panoramique la plus spectaculaire des paysages de notre canton avec une vue de 360°.

En plus de contempler le château de Begur et une partie du noyau, la vue parcourt l'orographie du pays depuis le massif du Montseny au Cap de Creus, en passant par les Guilleries, montagnes de l'Alta Garrotxa, le Canigó et le massif des Albères.



Mirador de Son Moles
17255 Begur



ALTITUD / ALTITUDE
298.5 m



COORDENADAS / COORDONNÉES
X: 517447 Y: 4644299



CAMPO DE VISIÓN / CHAMP DE VISION
N-E-O



ACCESO / ACCÈS
En coche o a pie / En voiture ou à pied





9

MIRADOR DE LA FONT DE LA SALUT

BELVÈDÈRE DE LA FONT DE LA SALUT

Mirador situado en la zona conocida con el nombre de Font de la Salut, paraje donde se encontraba la fuente que en tiempos pasados, a causa de su buen caudal, permitía tanto lavar como regar.

Este mirador ofrece una impresionante vista de la zona sur del municipio, desde la bahía de Aiguablava hasta la sierra de Cadiretes al fondo.

Belvédère situé dans la zone connue sous le nom de Font de la Salut, lieu où se trouvait la source qui, jadis, grâce à son bon débit permettait de laver et d'irriguer.

Ce belvédère offre une impressionnante vue sur la zone sud de la commune, de la baie d'Aiguablava au massif de Cadiretes au fond.



C. Magnòlia, 6V
17255 Begur



ALTITUD / ALTITUDE

273.5 m



COORDENADAS / COORDONNÉES

X: 517547 Y: 4643980



CAMPO DE VISIÓN / CHAMP DE VISION

S



ACCESO / ACCÈS

En coche o a pie/ En voiture ou à pied



23





10

MIRADOR DEL MONTE DE SA GUÀRDIA

BELVÈDÈRE DU PUIG DE SA GUÀRDIA

Mirador situado en una derivación del sendero de gran recorrido (GR) que discurre por la sierra de Sa Guàrdia. El acceso al mirador se realiza exclusivamente a pie y se accede por el tramo final de la calle monte de la Guarda. Es necesario dejar el coche en este punto y seguir por este sendero durante 5 min. en dirección Sa Tuna. La vista que nos ofrece el GR 92 hasta llegar al mirador ya presenta una belleza excepcional. El mirador nos permite contemplar la bahía de Aiguablava, el núcleo de Fornells y, si alzamos la mirada, ésta se pierde hasta la sierra de Cadiretes y las Gavarres al sur.

Belvédère situé dans un embranchement du sentier de grand parcours (GR) qui traverse le massif de Sa Guàrdia. L'accès au belvédère se fait exclusivement à pied. On y accède par le tronçon final de la rue Puig de la Guarda. Il faut laisser la voiture à ce point et suivre ce sentier pendant 5 min. en direction Sa Tuna. La vue que nous offre le GR-92 jusqu'à atteindre le belvédère présente déjà une beauté exceptionnelle. Le belvédère nous permet de contempler la baie d'Aiguablava, le noyau de Fornells et si en levant les yeux nous diviserons le massif de Cadiretes et les Gavarres au sud.



ALTITUD / ALTITUDE

247.2 m



COORDENADAS / COORDONNÉES

X: 518246 Y:4643791



CAMPO DE VISIÓN / CHAMP DE VISION

S



ACCESO / ACCÈS

A pie / À pied



GR 92 - connexion con
calle Puig de la Guarda
17255 Begur



25





11

MIRADOR DE SA RIERA

BELVÉDÈRE DE SA RIERA

Este mirador está situado en la pérgola del inicio del Camí de Ronda que comunica la playa de Sa Riera con la playa de la Illa Roja. Para acceder se debe cruzar toda la playa de Sa Riera en dirección Norte.

El mirador nos ofrece una panorámica entera de la playa así como de las casas pintorescas que la rodean, con el macizo de Begur de fondo.

Ce belvédère est situé sur la pergola du début du chemin de ronde qui relie la plage de Sa Riera et la plage de l'Îlla Roja. Pour y accéder, il faut traverser toute la plage de Sa Riera, direction nord.

Le belvédère nous offre une vue panoramique complète de la plage ainsi que des maisons pittoresques qui l'entourent, avec le massif de Begur au fond.



Inicio del Camí de Ronda
Sa Riera - Platja del Racó
17255 Begur



ALTITUD / ALTITUDE

7m



COORDENADAS / COORDONNÉES

X: 517411 Y: 4646887



CAMPO DE VISIÓN / CHAMP DE VISION

S-E



ACCESO / ACCÈS

A pie / À pied





12

MIRADOR DEL MONTE RODÓ

BELVÉDÈRE DU PUIG RODÓ

Mirador situado en medio del macizo de Begur, dentro del ámbito del Espai d'Interès Natural (EIN). Se puede acceder en coche hasta el final de la calle, en una ruta inhóspita que resigue las montañas del sector de Aiguafreda. A la llegada en coche, al final de la calle, la vista que se abre delante de nosotros es espectacular, posiblemente una de las más extraordinarias de Begur. Desde este mirador podemos contemplar la cala de la Illa Roja con sus espectaculares acantilados de alto valor geológico así como los campos de arroz de Pals.

Belvédère situé au milieu du massif de Begur, dans le cadre de l'Espace d'Intérêt Naturel (EIN). On peut accéder en voiture jusqu'à la fin de la rue, sur une route inhospitalière qui suit les montagnes du secteur d'Aiguafreda. En arrivant en voiture à la fin de la rue, la vue qui apparaît devant nous est spectaculaire, possiblement une de plus extraordinaires de Begur. Depuis ce belvédère, nous pouvons contempler la crique de l'Illa Roja avec ses spectaculaires falaises de grande valeur géologique, ainsi que les champs de riz de Pals.



C. de Puig Rodó, 42
17255 Begur



ALTITUD / ALTITUDE

183 m



COORDENADAS / COORDONNÉES

X: 518412 Y: 4646191



CAMPO DE VISIÓN / CHAMP DE VISION


N-E-O



ACCESO / ACCÈS

En coche o a pie/ En voiture ou à pied





13

MIRADOR DE SA TUNA

BELVÉDÈRE DE SA TUNA

Este mirador está situado en el tramo del GR 92 de Sa Tuna en dirección Sur, a 300 metros a pie del núcleo de Sa Tuna, justo sobre la cala de S'Eixugador. El camino es de subida, sin ninguna dificultad y ofrece al visitante un paseo tranquilo bajo los pinos.

Desde aquí se pueden contemplar los acantilados de la vertiente norte del Cap de Begur, el Alt de Sant Pau, el cual ofrece la condición de puerto natural al conjunto de la cala, así como la impresionante edificación del Cap Sa Sal y el monte Rodó d'Aiguafreda.

Ce belvédère est situé sur le tronçon du GR-92 de Sa Tuna direction sud, à 300 mètres à pied du noyau de Sa Tuna, juste sur la crique de S'Eixugador. Le chemin est de montée, sans aucune difficulté, et offre au visiteur une promenade tranquille sous les pins.

De là, nous pouvons contempler les falaises du versant nord du Cap de Begur, l'Alt de Sant Pau, qui offre la condition de port naturel à l'ensemble de la crique, ainsi que l'impressionnante construction du Cap Sa Sal et le Puig Rodó d'Aiguafreda.



GR 92 - connexión con
S'Eixugador (Sa Tuna)
17255 Begur



ALTITUD / ALTITUDE

30 m



COORDENADAS / COORDONNÉES

X: 519234 Y: 4645255



CAMPO DE VISIÓN / CHAMP DE VISION

N-S-E



ACCESO / ACCÈS

A pie / À pied






14

MIRADOR DE SANT JOSEP

BELVÉDÈRE DE SANT JOSEP

Saliendo del mirador de Sa Tuna y siguiendo el GR 92, llegamos al mirador de Sant Josep con un desnivel de más de 60 m. Se trata de un sendero complicado, que premia a los visitantes más osados con una de las fotografías más excepcionales de la orografía de nuestra costa. Detrás del edificio del Cap Sa Sal sobresalen las Illes Medes con el Cap de Creus de fondo. El mirador también nos permite visualizar la mayor parte del pintoresco núcleo de pescadores de Sa Tuna, el Alto de Sant Pau y los escarpados del Cap de Begur con el edificio del Semàfor, el último guardián de la costa de Begur.

En partant du belvédère de Sa Tuna, et en suivant le GR-92, nous arrivons au Belvédère de Sant Josep avec un dénivellement de plus de 60 m. Il s'agit d'un sentier compliqué, qui récompense les visiteurs les plus audacieux par l'une des photographies les plus exceptionnelles de l'orographie de notre côte. Derrière le bâtiment du Cap Sa Sal surgissent les Îles Medes avec le Cap de Creus au fond. Le belvédère nous permet aussi de voir la plupart du pittoresque noyau de pêcheurs de Sa Tuna, l'Alt de Sant Pau et les falaises du Cap de Begur avec le bâtiment du Semàfor, le dernier gardien de la côte de Begur.



GR 92 - connexión con
S'Eixugador (Sa Tuna)
17255 Begur



ALTITUD / ALTITUDE

91.5 m



COORDENADAS / COORDONNÉES

X: 519151 Y: 4645182



CAMPO DE VISIÓN / CHAMP DE VISION

N-S-E



ACCESO / ACCÈS

A pie / À pied





15 MIRADOR DEL MONTE DE MALARET

BELVÉDÈRE DEL PUIG D'EN MALARET

El monte Malaret ofrece una visión inédita de la parte oriental del núcleo de Begur con las calles de Sant Antoni i Vera así como del Castillo, con las Illes Medes, el Cap de Creus, el macizo del Montgrí y el Canigó de fondo.

Está ubicado en el punto más elevado de la urbanización de La Borna, a la cual se accede desde Sa Tuna o bien por la carretera del Semàfor.

Le Puig Malaret offre une vue inédite de la partie orientale du noyau de Begur avec les rues de Sant Antoni et Vera ainsi que du Château, avec les Îles Medes, le Cap de Creus, le massif du Montgrí et le Canigó au fond.

Il est situé au point le plus élevé du lotissement de la Borna, auquel on accède depuis Sa Tuna ou en suivant la route du Semàfor.



C. Rec de Sa Tuna, 55
17255 Begur



ALTITUD / ALTITUDE

228.7m



COORDENADAS / COORDONNÉES

X: 518495 Y: 4644522



CAMPO DE VISIÓN / CHAMP DE VISION

N-O



ACCESO / ACCÈS

En coche o a pie/ En voiture ou à pied



35





16

MIRADOR DE

FORNELLS Y AIGUABLAVA

BELVÈDÈRE DE FORNELLS ET AIGUABLAVA

Histórico mirador situado en la explanada de la curva denominada popularmente *la paella*, en la carretera GIP-6532, que nos dirige a las calas de Fornells y Aiguablava.

Pararnos en este mirador y contemplar la bienvenida que nos ofrece la bahía de Aiguablava es la mejor manera de descubrir las calas y playas de este maravilloso paraje.

Belvédère historique situé sur l'esplanade du virage dénommé populairement la paella, sur la route GIP-6532, qui se dirige vers les criques de Fornells et d'Aiguablava.

Faire une halte à ce belvédère et contempler la bienvenue que nous offre la baie d'Aiguablava est la meilleure manière de découvrir les criques et les plages de ce merveilleux paysage.



ALTITUD / ALTITUDE

106.4 m



COORDENADAS / COORDONNÉES

X: 517848 Y: 4643549



CAMPO DE VISIÓN / CHAMP DE VISION

S



ACCESO / ACCÈS

En coche o a pie/ En voiture ou à pied




Ctra. de Fornells (GIP-6532), km 1
17255 Begur



37





17

MIRADOR DEL

MONTE DES COMAL D'AIGUABLAVA

BELVÈDÈRE DU PUIG DES COMAL D'AIGUABLAVA

El mirador más meridional de Begur, situado en el monte des Comal de Aiguablava, en la ruta que conecta Fornells y Aiguablava con Aigua Xelida y Tamaríu a través de la calle de la Cova del Bisbe.

Ubicado en el punto más elevado de la calle, antes de empezar el descenso dirección a Aigua Xelida, este mirador nos ofrece una espectacular vista de la costa más brava, con la vertiente sur del Cap de Begur, el núcleo de Fornells y el monte de Son Ric de fondo.

Le belvédère le plus méridional de Begur, situé sur le Puig des Comal d'Aiguablava, sur la route qui relie Fornells, Aiguablava et Aigua Xelida et Tamaríu à travers la rue de la Cova del Bisbe.

Situé au point le plus élevé de la rue, avant de commencer la descente vers Aigua Xelida, ce belvédère nous offre une vue spectaculaire sur la côte la plus brava, avec le versant sud du Cap de Begur, le noyau de Fornells et le Puig de Son Ric au fond.



C. la Selva, 40
17255 Begur



ALTITUD / ALTITUDE

139.5 m



COORDENADAS / COORDONNÉES

X: 517628 Y: 4641750



CAMPO DE VISIÓN / CHAMP DE VISION

N



ACCESO / ACCÈS

En coche o a pie/ En voiture ou à pied





ÀREA DE TURISME



AJUNTAMENT DE BEGUR

Es teu poble




Empordà


Av. Onze de Setembre, 5 - Begur


Tel. +34 972 62 45 20

turisme@begur.cat

www.visitbegur.cat

 **630 956 500**

 TurismeBegur

 @BegurEsAutentic

 beguresautentic

